

Desde Utiel:
Abandonamos la N-III (Madrid-Valencia) en esta localidad, para tomar la CV-390 en dirección al Embalse de Benagéber, y siguiendo por esta misma carretera, accederemos a la localidad de Tuéjar.

Desde Valencia:
Tomamos la carretera comarcal CV-35 (Valencia-Ademuz), y en menos de una hora, habremos llegado a Tuéjar.

TUÉJAR

Senderismo de emociones



PAISAJE Y NATURALEZA

ENMARCADO POR UN FASCINANTE PAISAJE MONTAÑOSO, ENTRE FRONDOSOS BOSQUES Y REGADO POR LOS RÍOS QUE ATRAVIESAN SU TÉRMINO, ESTA LOCALIDAD NOS PERMITE DISFRUTAR DE UN AGRADABLE ENCUENTRO ENTRE NATURALEZA E HISTORIA.

EL TURIA Y SU AFLUENTE EL TUÉJAR, LA EXISTENCIA DE NUMEROSOS BARRANCOS, CUEVAS, MIRADORES, FUENTES, SENDEROS Y PISTAS FORESTALES, CARACTERIZAN NUESTRO ENTORNO Y FAVORECEN LA PRÁCTICA DE MÚLTIPLES ACTIVIDADES EN CONTACTO CON LA NATURALEZA. EL RÍO TUÉJAR NACE EN EL BELLO PARAJE NATURAL DE EL AZUD, A DOS KM. DE LA POBLACIÓN, DONDE PODREMOS ENCONTRAR A LO LARGO DE SU CURSO, UNA MICRORRESERVA DE FLORA CON UNA CARACTERÍSTICA VEGETACIÓN DE RIBERA, UN ÁREA RECREATIVA, UN ARBORETUM, LAS PINTURAS RÚPES- TRES Y UN ANTIGUO NEVERO.

Teléfonos de interés

Tourist Info.....	96 1635084
Centro Médico.....	96 1635043
Ambulancia.....	96 1635350
Forestales.....	96 1635231
Guardia Civil Comarcal.....	96 2100064
Centro de Salud de Urgencias.....	96 2100036
Parque de Bomberos.....	96 2130008



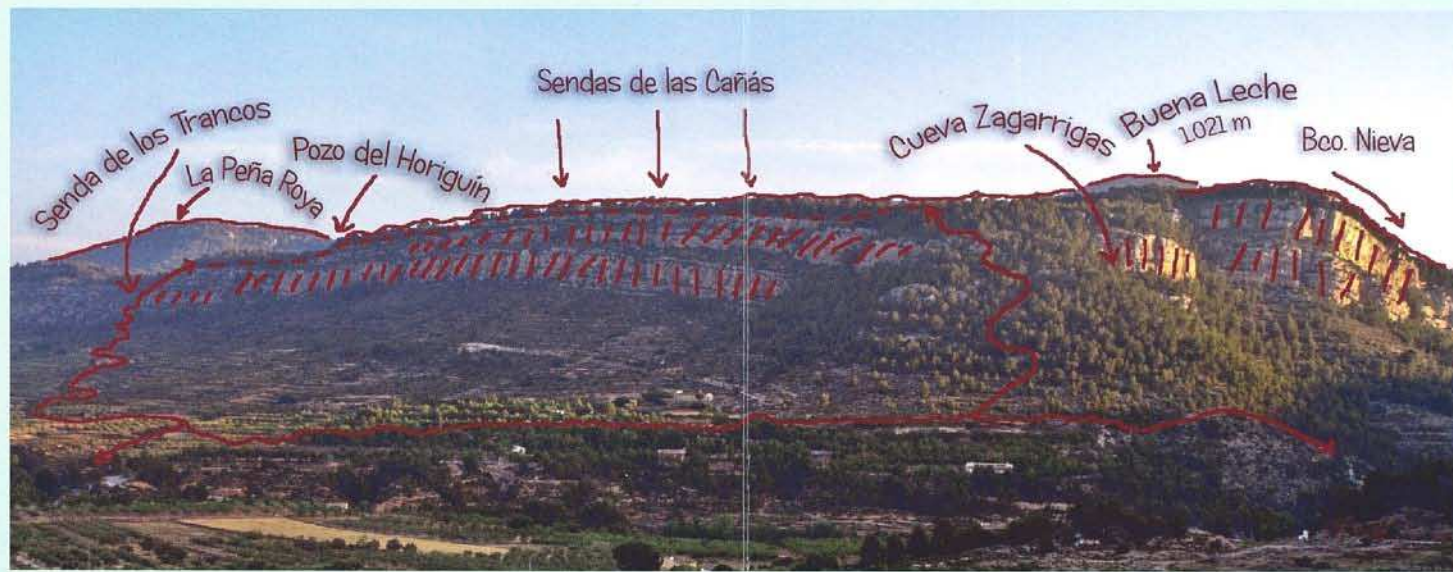
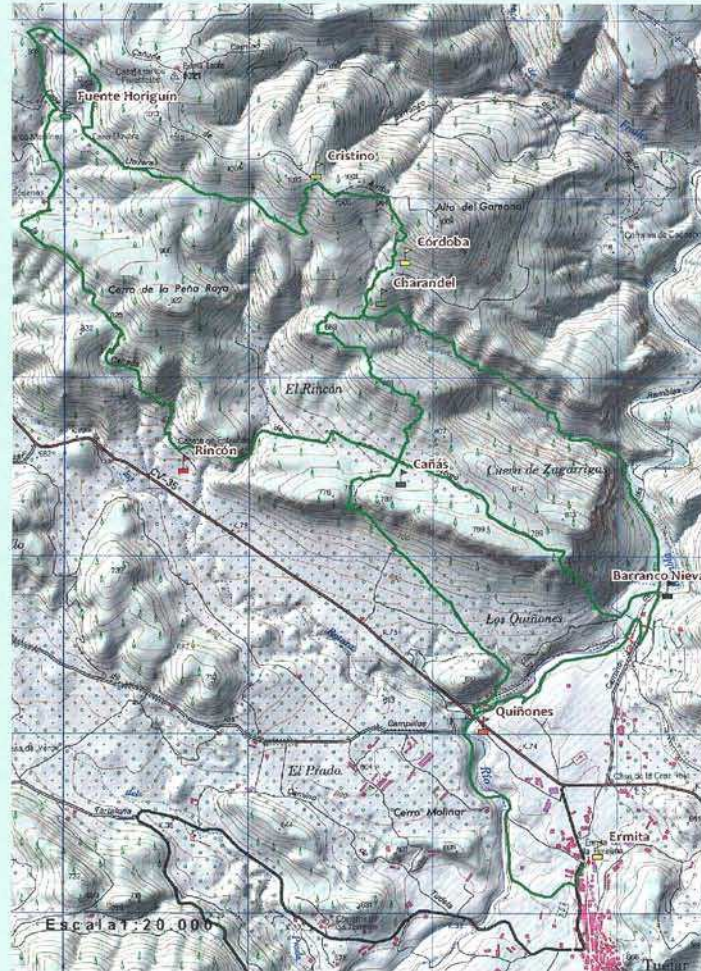
Excmo. Ayuntamiento de TUÉJAR
c/ Pintor Sorolla, 1, 46177 Tuéjar • Teléfono: 961635034
Fax: 961635151 • E-mail: tuejarayto@yahoo.es
Webs: www.tuejar.es • www.gva.es/tuejar
www.ayuntamiento.tuejar.biz

Las sendas de Las Cañadas • Tuéjar

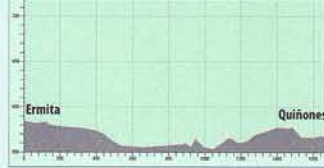
Se trata de una red de senderos locales, que en otro tiempo sirvieron para la comunicación de los enclavados agrícolas del M.U.P. n.º V.061 con la población, y que ahora se recuperan para la práctica del senderismo: cañadas de arriba, de abajo, del rabitas y nieva, pozo del horiguín, lomas de chimo, pericana, del pozo y del obrero, la buena leche, etc.

Debido al complejo entramado de las propuestas, a las que en se unirán otras en el futuro, se ha creído conveniente señalar itinerarios cortos, para que sea el caminante quien establezca su propia ruta en función del tiempo y/o la dificultad de las mismas.

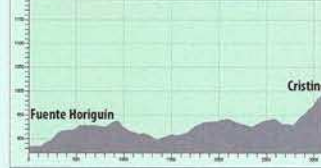
Todas ellas parten de la población, desde el poste 0, ubicado la Ermita, aunque también se pueden iniciar en el de Quiñones (poste 1) o en el del Azud junto a la fuente del Médico (poste 9); y, en el sentido de las agujas del reloj, se disponen los hitos de "las Cañas" (n.º 2), el "Rincón" (n.º 3), la "fte.del Horiguín" (n.º 4), del "Cristino" (n.º 5), del "Córdoba" (n.º 6), del "Charandel" (n.º 7) y del "bco. de Nieva" (n.º 8) con sus respectivas distancias y desniveles.



1. Ermita - Quiñones




5. Fuente Horiguín - Cristino



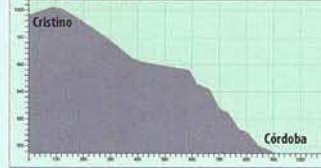
9. Charandel - Barranco Nieva



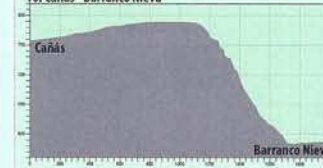
2. Quiñones - Cañas




6. Cristino - Córdoba



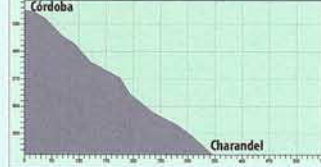
10. Cañas - Barranco Nieva



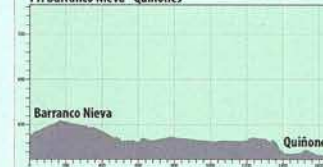
3. Cañas - Rincón



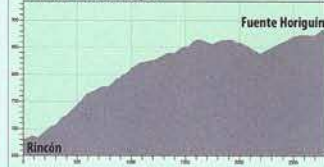
7. Córdoba - Charandel



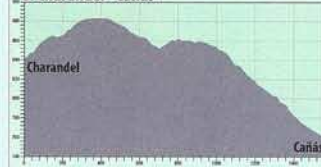
11. Barranco Nieva - Quiñones



4. Rincón - Fuente Horiguín



8. Charandel - Cañas



Rutas sugeridas